



Prévisions nationales de circulation

La Défense, mercredi 21 février 2018

Vacances d'hiver

Période du vendredi 23 au dimanche 25 février 2018

GÉNÉRALITÉS SUR LA PÉRIODE

Les déplacements de ce week-end concerneront toutes les zones scolaires. Les vacances débuteront pour les écoliers de la zone scolaire B¹, alors qu'elles s'achèveront pour ceux de la zone A². La zone C³ entame quant à elle sa seconde semaine de congés.

Vendredi 23 février, la circulation sera dense en Île-de-France à l'occasion de la deuxième semaine de vacances pour la zone C. Les départs s'ajouteront aux trajets habituels, liés à l'activité économique, ce qui aggravera les encombrements.

Samedi 24 février, jour de rotation des locations, des difficultés de circulation intenses sont attendues sur les axes qui conduisent aux stations de sport d'hiver. La circulation sera particulièrement difficile sur les axes de la région Auvergne-Rhône-Alpes vers les stations (A6, A40, A43, N85 et N90). Des difficultés sont également à prévoir au cours de la traversée de la région Grand Est en direction de Lyon, sur les autoroutes A31, A6 et A39. Dans le reste du pays, le trafic sera dense en raison de la diversité géographique des académies en congés mais les difficultés devraient rester modérées.

Dans le sens des DÉPARTS,

Vendredi 23 février est classé **VERT** au niveau national et **ORANGE** en Île-de-France.

Samedi 24 février est classé **ORANGE** au niveau national et **NOIR** en Auvergne-Rhône-Alpes (01, 38, 69, 73, 74).

Dans le sens des RETOURS,

Samedi 24 février est classé **ORANGE** au niveau national et **ROUGE** en Auvergne-Rhône-Alpes (01, 38, 69, 73, 74).

Trouvez les prévisions de circulation, l'état du trafic en temps réel et les conseils de conduite sur : www.bison-fute.gouv.fr



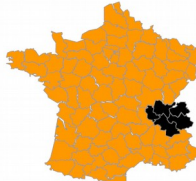



Téléchargez l'application Bison Futé sur votre smartphone :



Télécharger dans l'App Store

ANDROID APP ON Google play

1 Académies de Aix-Marseille, Amiens, Caen, Lille, Nancy-Metz, Nantes, Nice, Orléans-Tours, Reims, Rennes, Rouen, Strasbourg
2 Académies de Besançon, Bordeaux, Clermont-Ferrand, Dijon, Grenoble, Limoges, Lyon, Poitiers
3 Académies de Créteil, Montpellier, Paris, Toulouse, Versailles

Prévisions	Circulation habituelle	Circulation difficile
	Circulation très difficile	Circulation extrêmement difficile
	Départs	Retours
Vendredi 23 février		
Samedi 24 février		
Dimanche 25 février		

CONSEILS DE CIRCULATION AU NIVEAU NATIONAL

Dans le sens des départs :

Vendredi 23 février

- quittez les grandes agglomérations en dehors de l'heure de pointe de la fin d'après-midi, c'est-à-dire avant 16 heures (15 heures pour Paris) ou après 20 heures.

Samedi 24 février

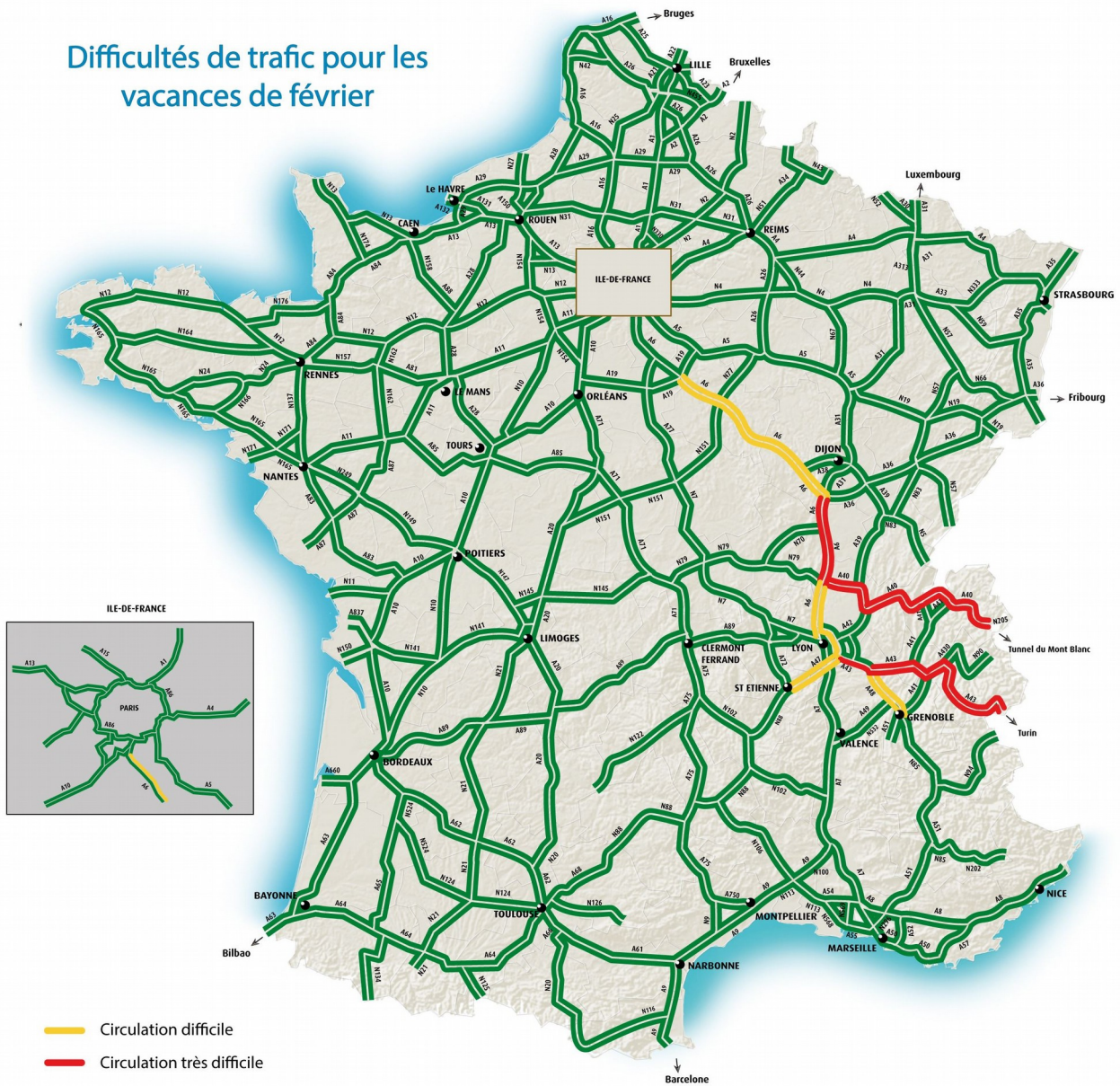
- évitez de circuler entre Paris et Lyon (A6), de 8 heures à 11 heures,
 - en région Auvergne-Rhône-Alpes, évitez de circuler sur les grands itinéraires en direction des Alpes, entre 7 heures et 18 heures.

Dans le sens des retours :

Samedi 24 février

- en région Auvergne-Rhône-Alpes, évitez de circuler sur les grands itinéraires en retour des Alpes entre 8 heures et 18 heures.

Difficultés de trafic pour les vacances de février



L'éco-conduite est un comportement de conduite citoyen permettant de réduire le risque d'accidents de la route (de 10 à 15 %), de réduire sa consommation de carburant (jusqu'à 15% d'économie) et de limiter les émissions de gaz à effet de serre, responsables du réchauffement climatique

LES PRÉVISIONS DE CIRCULATION DÉTAILLÉES JOUR PAR JOUR

Pour connaître les difficultés attendues et l'état des routes en hiver, consultez le site : www.bison-fute.gouv.fr



Téléchargez l'application mobile Bison Futé sur votre téléphone

Dans le sens des DÉPARTS

Vendredi 23 février est classé VERT au niveau national et ORANGE en Île-de-France.

En Île-de-France, des difficultés sont attendues sur l'autoroute A6 au péage de Fleury, entre 11 heures et 21 heures, et sur l'autoroute A10 au péage de Saint-Arnoult-en-Yvelines, entre 15 heures et 21 heures.

Malgré le vert affiché au niveau national, la circulation sera supérieure à celle d'un vendredi ordinaire aux abords des grandes métropoles de la zone A et C. Les bouchons récurrents seront accentués par les premiers départs en vacances, entre 16 heures et 20 heures.

Au-delà du milieu urbain et périurbain, les vacanciers non soumis aux contraintes des locations et qui partent dès cette journée, rencontreront des ralentissements pour accéder aux stations, en particulier sur l'autoroute A43 entre Lyon et Chambéry, puis entre Chambéry et Aiton au passage des tunnels et des péages, sur l'A48 entre Coiranne et Grenoble, entre 16 heures et 20 heures.

Samedi 24 février est classé ORANGE au niveau national et NOIR en Auvergne-Rhône-Alpes (01, 38, 69, 73, 74).

En Île-de-France, des difficultés sont attendues sur l'autoroute A6 au péage de Fleury, entre 5 heures et 15 heures, avec un trafic plus important à 6 heures et sur l'autoroute A10 au péage de Saint-Arnoult-en-Yvelines, entre 10 heures et 12 heures.

Dès le matin, les départs seront sensibles en direction des massifs montagneux à partir des agglomérations situées en zone A (notamment Bordeaux, Lyon, Grenoble) et zone C (notamment Paris, Montpellier, Toulouse).

En région Grand est, des difficultés sont à prévoir sur l'autoroute A6, entre Dijon et Lyon, entre 8 heures et 11 heures.

En région Auvergne-Rhône-Alpes, de nombreuses difficultés sont attendues, entre 9 heures et 18 heures :

- sur l'A42 en direction de Lyon, de 10 heures à 16 heures,
- sur les voies rapides autour de Lyon, de 11 heures à 15 heures,
- sur l'A40 entre Mâcon et Genève (principalement au passage des tunnels routiers), de 9 heures à 16 heures,
- sur l'A43 entre Lyon et Chambéry entre 7 heures et 16 heures, puis en direction des grandes vallées de la Maurienne, de 8 heures à 18 heures,
- sur la N90 entre Albertville et Bourg-Saint-Maurice, entre 11 heures et 17 heures,
- sur l'A48 et l'A480 en direction de Grenoble, entre 9 heures et 17 heures.

Dans les autres massifs (Pyrénées, Massif Central, Vosges), les difficultés de circulation devraient se limiter aux derniers kilomètres avant l'accès aux stations.

Dans le sens des RETOURS

Samedi 24 février est classé ORANGE au niveau national et ROUGE en Auvergne-Rhône-Alpes (01, 38, 69, 73, 74).

En Île-de-France, des difficultés sont attendues sur l'autoroute A6 au péage de Fleury, entre 12 heures et 22 heures.

La circulation sera dense entre les stations de sports d'hiver et les grandes métropoles.

Des difficultés seront présentes dans les grandes vallées alpines en direction de Lyon et au sud de Grenoble :

- sur l'A40 entre Chamonix et Genève, de 10 heures à 13 heures ;
- sur l'A430 entre Aiton et Albertville, de 12 heures à 16 heures ;
- sur l'A43 entre Aiton et Chambéry, de 9 heures à 13 heures ;
- sur l'A43 entre Coiranne et Lyon, de 8 heures à 18 heures ;
- sur l'A41 entre Chambéry et Annecy, de 8 heures à 12 heures ;
- sur la N85 au sud de Grenoble, de 11 heures à 14 heures ;
- sur l'A40 entre Genève et Mâcon, de 11 heures à 17 heures ;
- sur les voies rapides urbaines, de Grenoble de 15 heures à 17 heures.

Ces difficultés vont se renforcer au fil du temps tout en se propageant sur les axes menant vers le nord du pays :

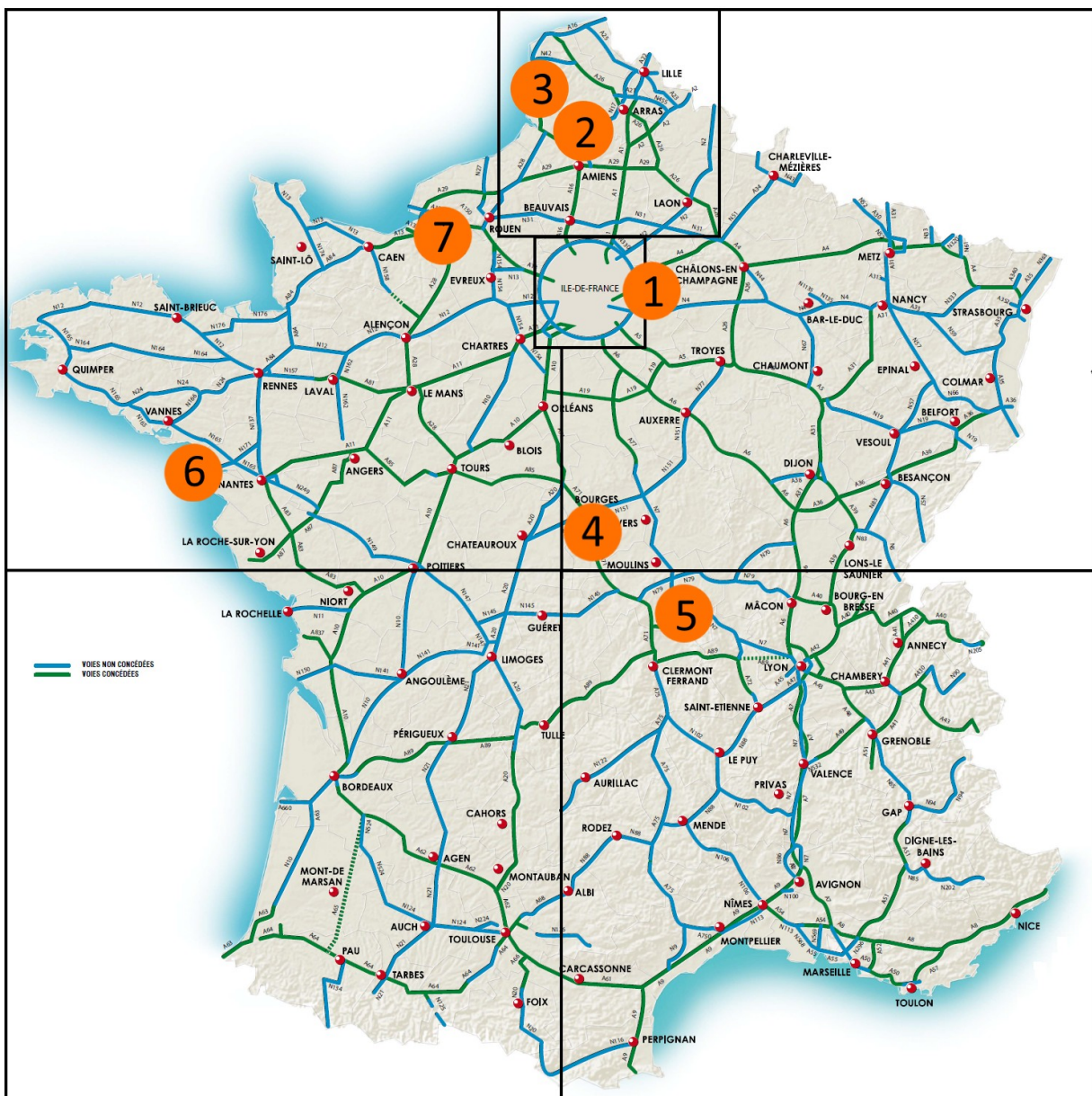
- sur A6 entre Lyon et Beaune, de 12 heures à 17 heures

LES PRINCIPAUX CHANTIERS

Certains chantiers, dont la signalisation ne peut être levée le week-end, pourraient provoquer des gênes au bon écoulement du trafic. Des ralentissements sont donc possibles au droit des zones de travaux.

Les chantiers font partie du paysage routier. Pour votre sécurité et celle des agents de voirie qui travaillent pour vous, Bison Futé recommande d'être très vigilant à l'approche d'une zone de travaux.

Carte nationale des principaux chantiers perturbants du week-end



ÎLE-DE-FRANCE

1. **A4**, au niveau de **Nogent-sur-Marne (77)**, les [travaux d'aménagement](#) du pont de **Nogent** nécessitent la neutralisation d'une voie dans le sens **Paris > Province**. La circulation se fera donc sur trois voies. Pendant les travaux, dans les deux sens de circulation, la bande d'arrêt d'urgence sera neutralisée, la largeur des voies sera réduite et la vitesse limitée à 70 km/h. Travaux prévus à partir **du 11 septembre 2017 pour une durée de un an**.

NORD

2. **RN25**, dans la commune de **Beauval (80)**, les travaux de réfection de chaussée nécessitent la fermeture d'une voie dans le sens **Arras > Amiens**. La circulation se fera sur voie rapide uniquement. Travaux prévus **du 29 novembre 2017 au 31 mars 2018**.
3. **A16**, au sud de **Boulogne-sur-mer (62)**, les travaux sur le viaduc d'Echinghen, situé entre les sorties n°28 **Isques** et n°29 **Boulogne Port**, nécessitent la réduction de circulation à une voie dans les deux sens. La circulation des poids-lourds de plus de 3,5 T est interdite et des déviations sont mises en place. La vitesse est réduite à 90 km/h dans la zone du chantier. Travaux prévus **du 6 novembre 2017 au 30 juin 2018**.

GRAND EST

4. **RN142**, dans la commune de **Bourges (18)**, les premières phases de travaux de construction d'un carrefour giratoire nécessitent la réduction des largeurs des voies sur 1,5 km, entre le giratoire A71 et Trouy, et la mise en place d'alternats dans les deux sens de circulation. Travaux prévus **du 22 janvier au 30 mars 2018**.

SUD-EST

5. **RN7**, au niveau de **Varennes-sur-Allier (03)**, les travaux de remplacement de joints d'ouvrage nécessitent un basculement de circulation du **sens Paris > Lyon** sur la voie opposée. La circulation sera réduite à une seule voie dans le **sens Lyon > Paris**. La phase 2 des travaux est prévue **du 26 février au 5 mars 2018**.

SUD-OUEST

Pas de chantier particulièrement perturbant sur le réseau principal au cours de cette période.

GRAND OUEST

6. **RN171**, au nord de **St-Nazaire (44)**, les [travaux d'installation des écrans acoustiques](#) de **Montoir-de-Bretagne** nécessitent la réduction de la largeur des 2 voies dans le sens **Nantes > Saint-Nazaire**. La vitesse est réduite à 70 km/h avec interdiction de dépassement des poids-lourds dans la zone du chantier. La circulation est interdite de nuit et des déviations sont mises en place. Travaux prévus **du 6 novembre 2017 au 30 avril 2018**.
7. **A13**, sur le secteur de **Bourneville (27)**, les [travaux d'amélioration](#) de la desserte de **Pont-Audemer** nécessitent la neutralisation de la bande d'arrêt d'urgence et la réduction de la largeur des voies. La vitesse est réduite à 110 km/h au droit des chantiers. Travaux prévus **du 16 octobre 2017 jusqu'au début de l'année 2019**.